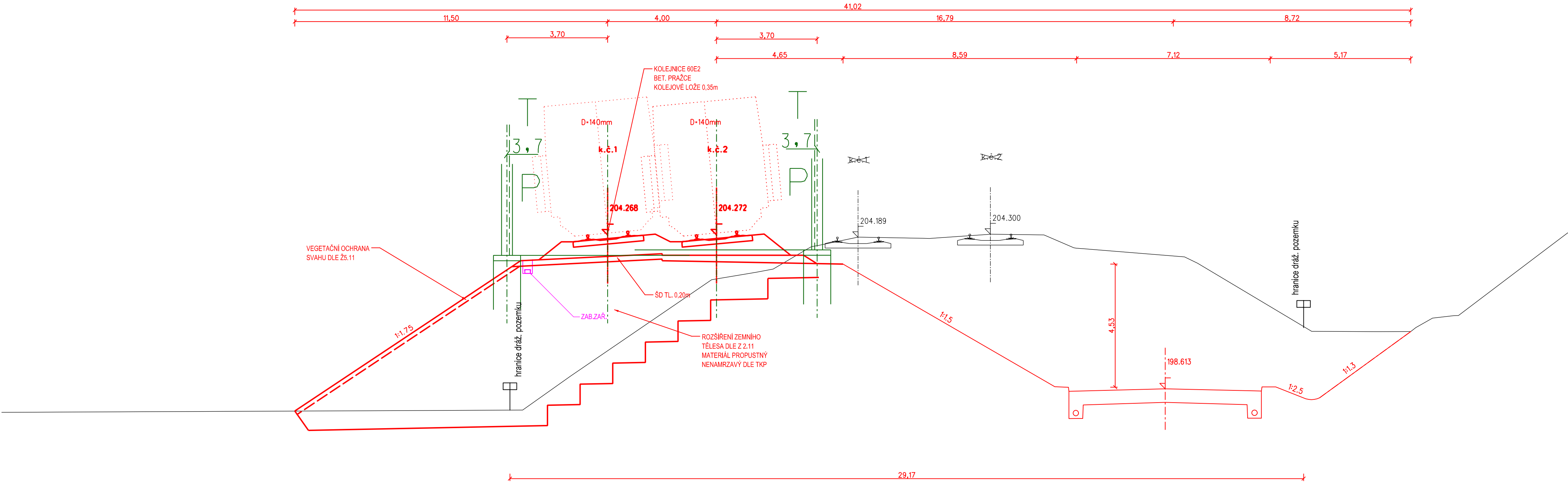


dotčená parcela 43147-Fiala Jiřinech Ing., Jiráskova 731, 56201 Ústřední Orčí - podíl 1/4
dotčená parcela 43147-Aučuhř Karel MUDr., Pivovarská pláze 221/19, Karlin, 16000 Praha 6 - podíl 1/2
dotčená parcela 43147-Seďalová Kšara, 045, Břetislavova 187/1, Motol, 15000 Praha 5 - podíl 1/12
dotčená parcela 43147-Wiedemann Jan Ing., č. p. 33, 41301 Libkovice pod Řípem - podíl 1/12
dotčená parcela 43147-Wiedemann Josef Ing., Za zámečnickem 705/12, Jirónice, 15800 Praha 5 - podíl 1/12

km 13,560 00

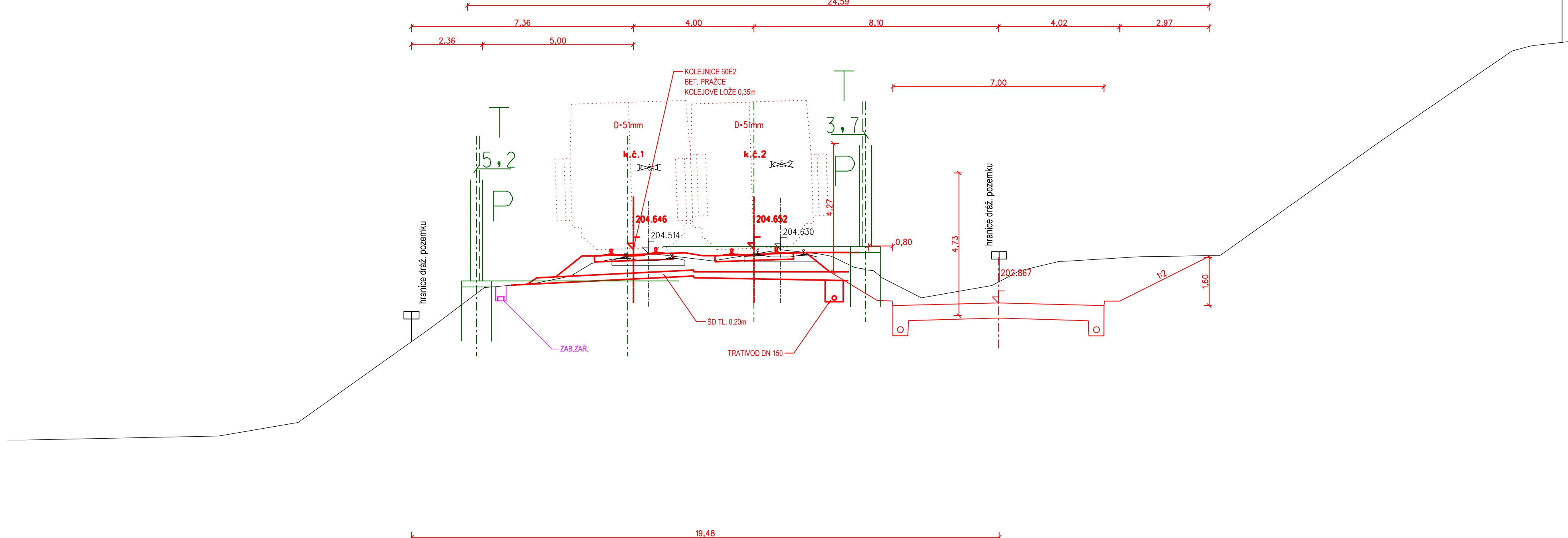
dotčená parcela 31-Kvějdá Ivana Bc., Komenského č. ev. 47, 25228 Černošice



SROV. ROVINA 190.0 m

km 13,700 00

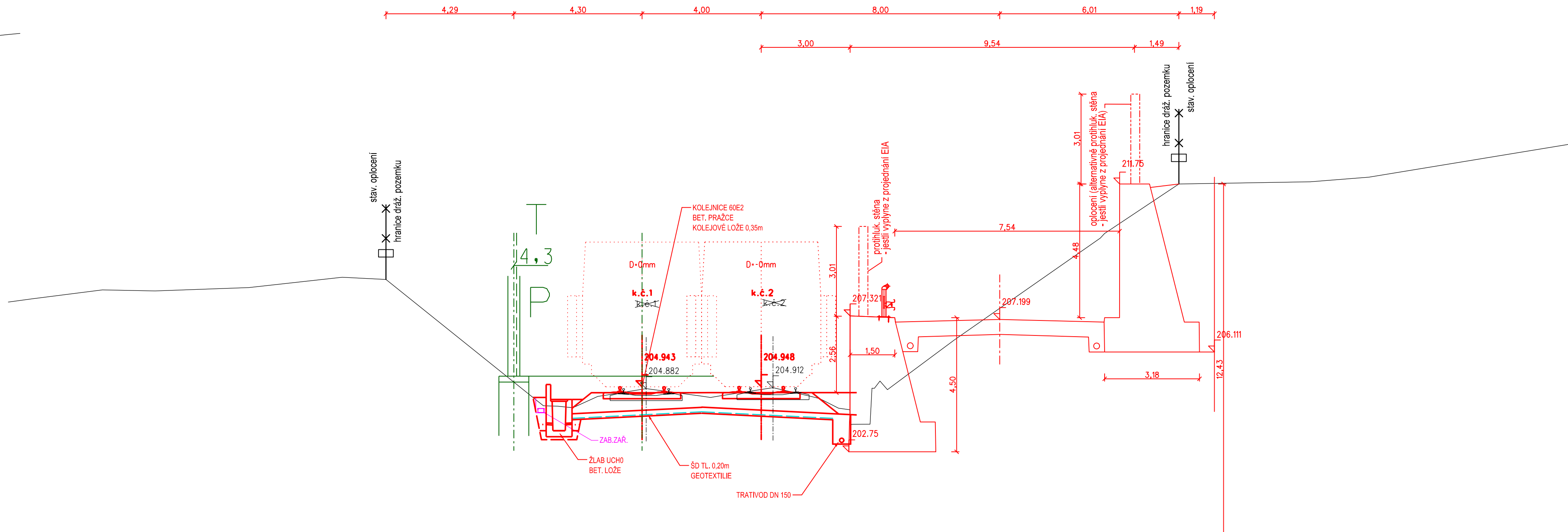
dotčená parcela 43201-Már Jarek, Dobrovořská 438, Lipens, 25228 Praha 5
dotčená parcela 43202-SZDC, s.o., Dlabácká 10337, Nové Město, 11000 Praha 1



SROV. ROVINA 190.0 m

km 13,810 00

dotčená parcela 4184-Mazová Libuše Mgr., Sadevč 52, 25228 Černošice
dotčená parcela 41423-Mazová Libuše Mgr., Sadevč 52, 25228 Černošice
dotčená parcela 4129-Mazová Libuše Mgr., Sadevč 52, 25228 Černošice

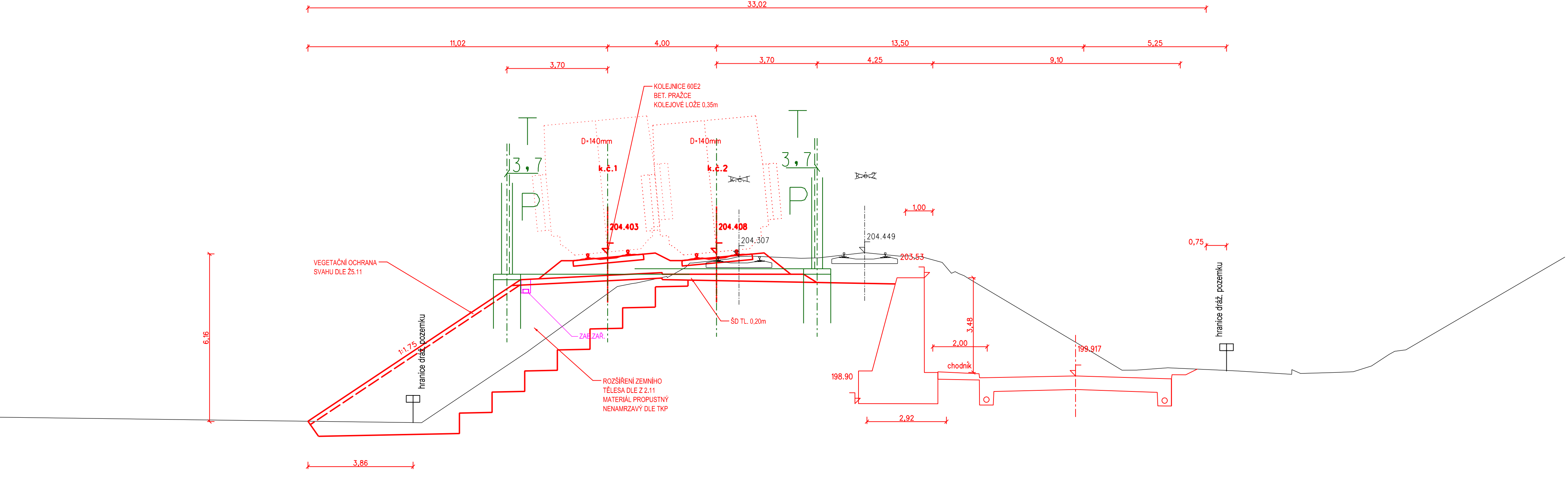


SROV. ROVINA 195.0 m

km 13,610 00

dotčená parcela 43201-PRAVO Vysoké Mýto, s. s. Dráhy 542, Litomyšlské Předměstí, 56601 Vysoké Mýto
dotčená parcela 43212-SZDC, s.o., Dlabácká 10337, Nové Město, 11000 Praha 1

dotčená parcela 94-MĚSTO ČERNŮŠICE, Píseňova 1208, 25228 Černošice
dotčená parcela 95-Hrabě Karel Gutava 213428, Strakonice, 10000 Praha 10

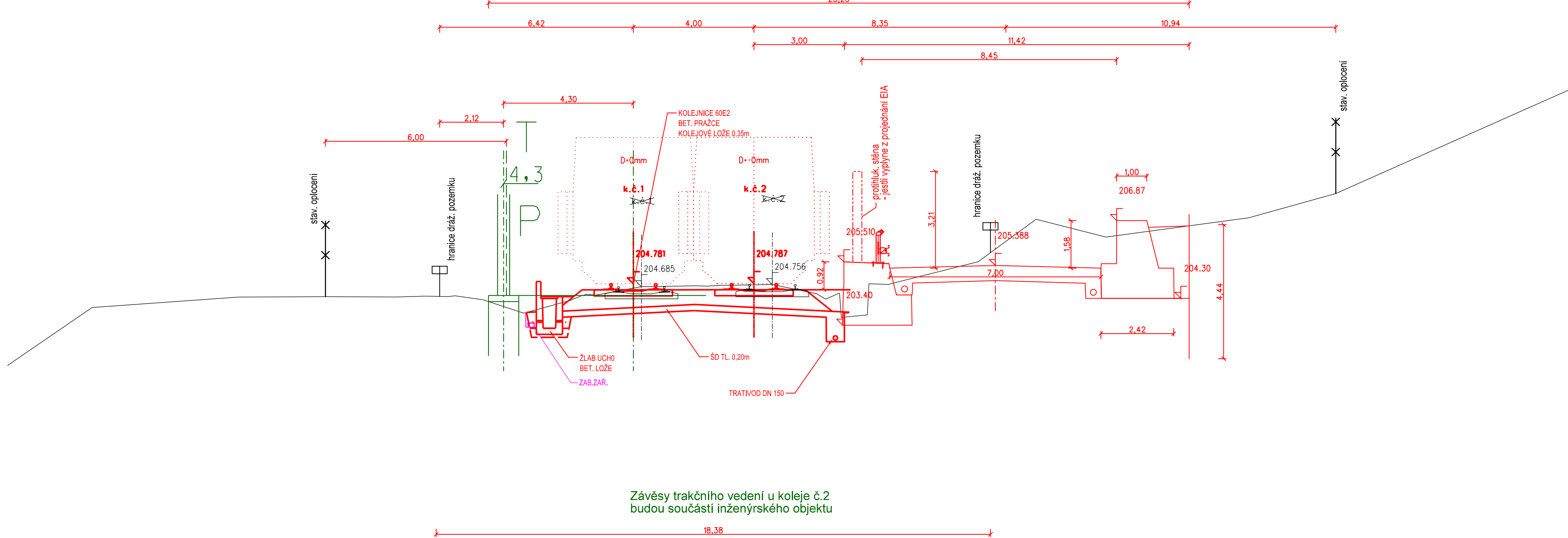


SROV. ROVINA 190.0 m

km 13,750 00

dotčená parcela 6184-Mazová Libuše Mgr., Sadevč 52, 25228 Černošice
dotčená parcela 43201-Már Jarek, Dobrovořská 438, Lipens, 25228 Praha 5
dotčená parcela 43202-SZDC, s.o., Dlabácká 10337, Nové Město, 11000 Praha 1

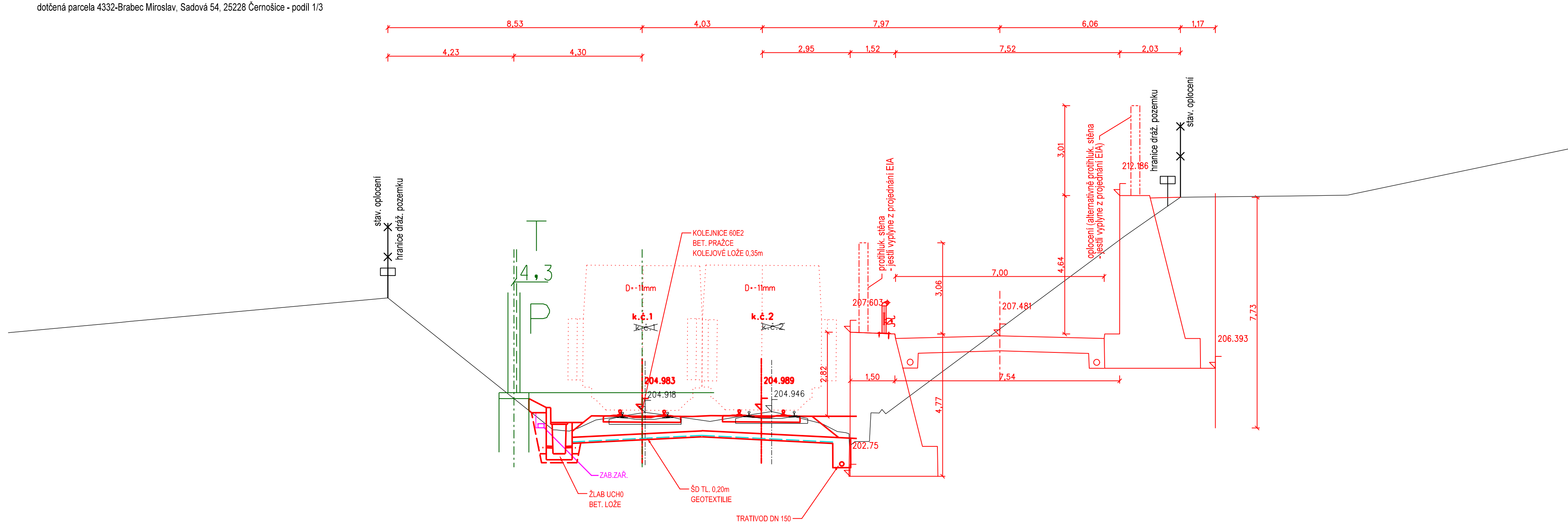
dotčená parcela 91-Čiřkovič Ludmila, Komenského 105, 25228 Černošice - podíl 1/2
dotčená parcela 91-Čiřkovič Ludmila, Komenského 105, 25228 Černošice - podíl 1/2
dotčená parcela 92-S.M. Jelinek Karel a Jelinek Zdeněk, Komenského 156, 25228 Černošice



SROV. ROVINA 195.0 m

km 13,825 00

dotčená parcela 4129-Mazová Libuše Mgr., Sadevč 52, 25228 Černošice
dotčená parcela 43201-PRAVO Vysoké Mýto, s. s. Dráhy 542, Litomyšlské Předměstí, 56601 Vysoké Mýto
dotčená parcela 43202-SZDC, s.o., Dlabácká 10337, Nové Město, 11000 Praha 1

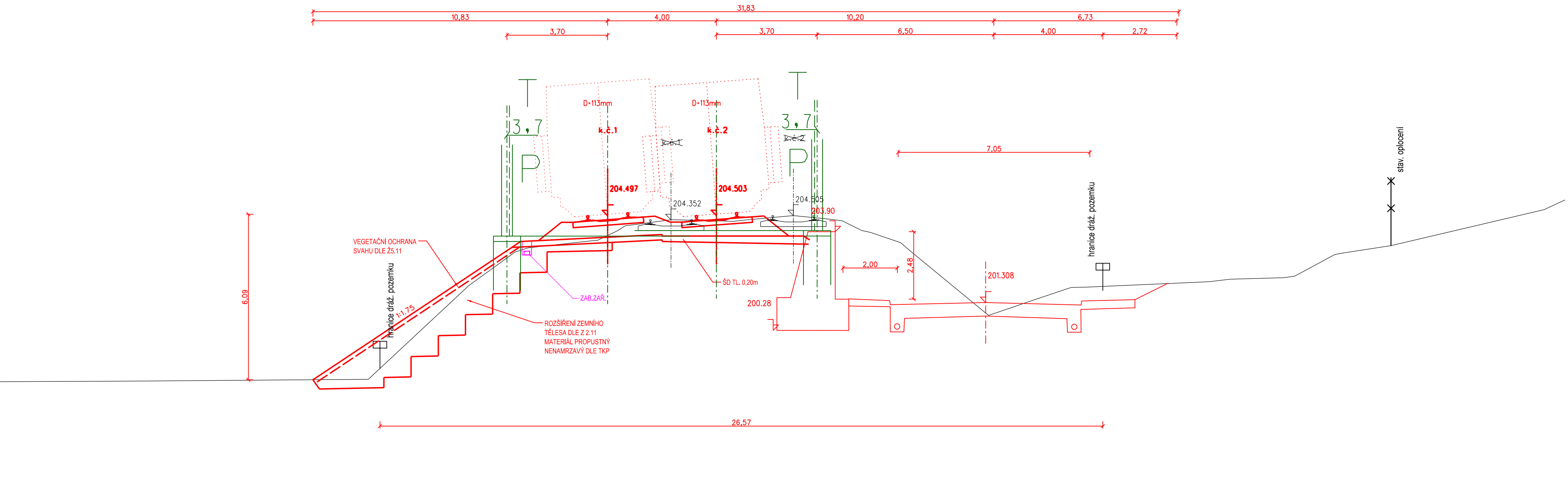


SROV. ROVINA 195.0 m

km 13,645 00

dotčená parcela 43212-SZDC, s.o., Dlabácká 10337, Nové Město, 11000 Praha 1
dotčená parcela 43201-PRAVO Vysoké Mýto, s. s. Dráhy 542, Litomyšlské Předměstí, 56601 Vysoké Mýto

dotčená parcela 94-MĚSTO ČERNŮŠICE, Píseňova 1208, 25228 Černošice
dotčená parcela 95-Hrabě Karel Gutava 213428, Strakonice, 10000 Praha 10

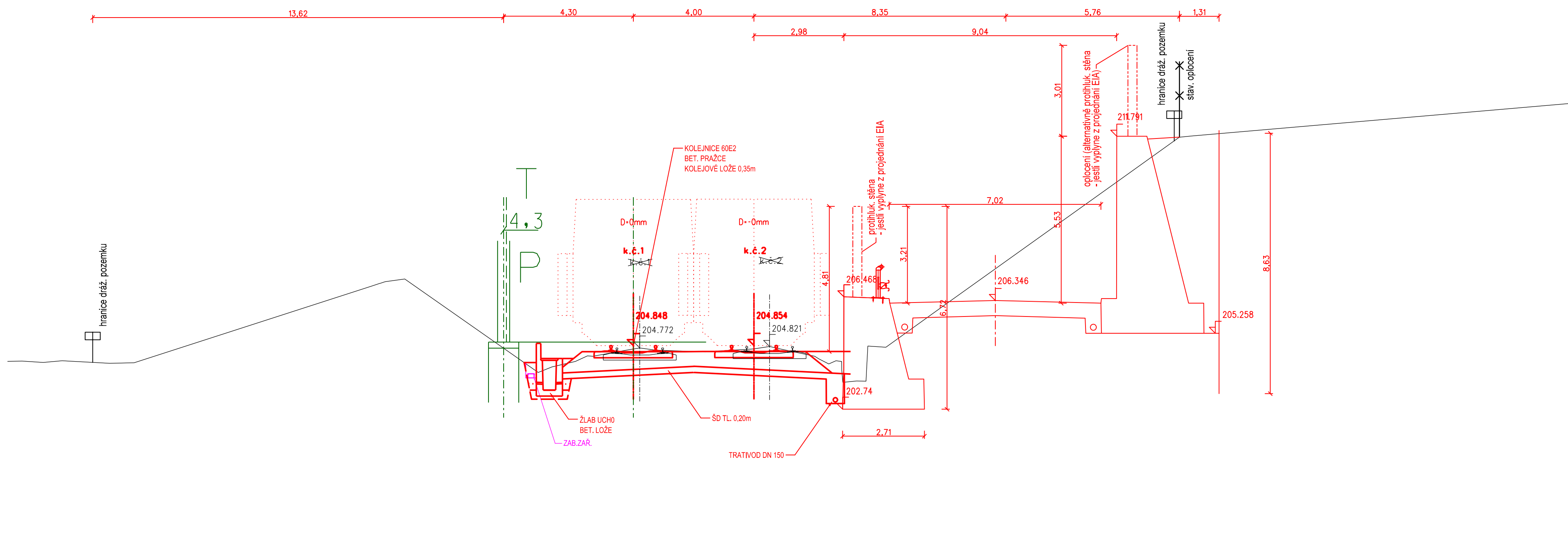


SROV. ROVINA 190.0 m

km 13,775 00

dotčená parcela 6184-Mazová Libuše Mgr., Sadevč 52, 25228 Černošice
dotčená parcela 43201-Már Jarek, Dobrovořská 438, Lipens, 25228 Praha 5
dotčená parcela 43202-SZDC, s.o., Dlabácká 10337, Nové Město, 11000 Praha 1

dotčená parcela 4004-Svozil Jakub, Komenského 105, 25228 Černošice



SROV. ROVINA 195.0 m

ČÁST E

VÝŠKOVÝ SYSTÉM BpV		SOUŘADNICOVÝ SYSTÉM S-JTSK	
Číslo změny:	Obsah změny:	Číslo změny:	Obsah změny:
B1	-	B1	-
B2	-	B2	-
B3	-	B3	-

Ověřeno:		Správa železniční dopravní cesty, státní organizace Odborový úřad 110 00 Praha 1	
SUDOP PRÁHA a.s.		Ing. Zbyněk Malý	
Odborový úřad		Ing. Zbyněk Malý	
Ing. HANA ŠTÁRKOVÁ		Ing. MARCEL MALÝ	

SILNÍK A DALNÍK		Kontrola:	
Vedoucí oddělení:		Ing. Zbyněk Malý	
Ing. HANA ŠTÁRKOVÁ		Ing. MARCEL MALÝ	

Název akce:		Číslo akce:	
Optimalizace tratí Černošice (včetně) - Beroun (mimo), Technická studie přílohy II/115		16 215 202	
Číslo:		Datum:	
11/2016		11/2016	
Koordinační příčné řezy		Číslo čísel:	
Měřítko:		Podobnost:	
1 : 100		24 A4	
Koordinační příčné řezy, varianta 3, část 1		2.3.1	